

ТЕСТОВЫЕ ЗАДАНИЯ

1. Укажите встречи глав союзных государств антигитлеровской коалиции, которые произошли в период Второй мировой войны:

1.1. **Думбартон-окская конференция;**

Международная конференция стран-участников Антигитлеровской коалиции (21 августа — 7 октября 1944 года), на которой обсуждались вопросы послевоенного устройства мира, учреждения международной организации по поддержанию мира и безопасности.

Конференция была созвана в соответствии с Декларацией четырёх государств по вопросу о всеобщей безопасности, принятой ранее на Московском совещании в октябре 1943 года, и подписана представителями четырёх стран: от СССР — Андреем Громыко, от США — Эдвардом Стеттинусом, от Великобритании — Александром Кадоганом, от Китая — Веллингтоном Ку.

Проходила в Вашингтоне на вилле Думбартон-Окс.

С 21 августа по 28 сентября 1944 года в переговорах на конференции участвовали представители СССР, США и Великобритании, с 29 сентября по 7 октября — представители США, Великобритании и Китая.

1.2. **Постдамская конференция;**

Берлинская (Потсдамская) конференция (17 июля - 2 августа 1945г) - последняя встреча лидеров «Большой тройки». Она показала серьезные расхождения в позициях стран победительниц. Если первые встречи проходили в достаточно дружественной атмосфере сотрудничества, то конференция в Берлине отразила негативное отношение к СССР, прежде всего со стороны премьер-министра У. Черчилля, и впоследствии сменившего его на посту К. Эттли, а также нового президента США Г. Трумэна.

Центральное место в обсуждении занял германский вопрос. Германия сохранялась, как единое государство, но принимались меры по ее демилитаризации и ликвидации фашистского режима (так называемой денацификации). Для осуществления этих задач в Германию вводились войска стран-победительниц без ограничения срока их пребывания. Решился вопрос о репарациях с Германии в пользу СССР как наиболее пострадавшей страны. Были установлены новые границы в Европе. Довоенные границы СССР восстанавливались, а территория Польши расширялась за счет германских земель.

1.3. **Тегеранская конференция;**

Первая конференция глав союзных государств антигитлеровской коалиции состоялась в Тегеране (28 ноября - 1 декабря 1943 года). На встрече присутствовали руководитель СССР И. В. Сталин, американский президент Ф. Рузвельт и премьер-министр Великобритании У. Черчилль. Главной для обсуждения стала проблема открытия второго фронта.

1.4. **Конференция в Ялте;**

На Крымской конференции (4 - 11 февраля 1945 года), которая проходила в Ялте, главными проблемами стали вопросы устройства Германии и всего мира после войны. Лидеры стран антигитлеровской коалиции приняли решение об основных принципах управления Большим Берлином, о назначении репараций с Германии по возмещению нанесённого ущерба.

Исторической заслугой конференции стало решение о создании - Организации Объединенных Наций (ООН) - международного учреждения с целью сохранения мира.

Принятая Декларация об освобожденной Европе, провозглашала, что все вопросы развития в Европе после войны СССР, США и Великобритания должны решать согласованно.

СССР подтвердил обещание о начале войны с Японией не позднее трёх месяцев после победы над Германией.

1.5. Московская конференция.

16—26 декабря 1945 года в Москве состоялась встреча (конференция) министров иностранных дел Великобритании, СССР и США.

Правильные ответы: В период Второй мировой войны состоялось три встречи глав союзных государств антигитлеровской коалиции – лидеров «Большой тройки»: руководителя СССР И. В. Сталин, американского президента Ф. Рузвельта и премьер-министра Великобритании У. Черчилля. Первая - в Тегеране 28 ноября - 1 декабря 1943 года, вторая – в Ялте 4 - 11 февраля 1945 года, третья (последняя) – в Потсдаме 17 июля — 2 августа 1945г (1.2, 1.3, 1.4).

2. Какие крупные формирования вооруженных сил СССР действовали в период Второй мировой войны?

2.1. Туркестанский фронт - оперативно-стратегическое объединение войск РККА во время Гражданской войны и в ходе борьбы с басмачеством. Был образован на территории ТуркВО приказом РВС Туркестанской Республики 23 февраля 1919 года.

2.2. Харьковский фронт – в период Второй мировой войны такого фронта не было.

2.3. Румынский фронт - оперативно-стратегическое объединение Русской императорской армии на южном крыле русско-германского фронта Первой мировой войны. Фронт образован 3 (16) декабря 1916 года в связи с разгромом румынской армии войсками Центральных держав, произошедшим осенью 1916 года.

2.4. **Забайкальский фронт** – оперативно-стратегическое объединение Рабоче-крестьянской Красной армии на Дальнем Востоке во время Второй мировой войны. Образован на базе Забайкальского военного округа 15 сентября 1941 г., расформирован 9 октября 1945 г.

2.5. Приморский фронт – Местный фронт, созданный в период Гражданской войны в России по решению местных партийных, советских и военных органов, являлся оперативно-стратегическим объединением войск РККА на самостоятельном операционном направлении.

2.6. **Степной фронт** - оперативно-стратегическое объединение РККА в вооружённых силах СССР во время Великой Отечественной войны. Фронт действовал в 1943 г. в Центральной России и на Восточной Украине. 20 октября 1943 года Степной фронт был переименован во 2-й Украинский фронт.

2.7. **Калининский фронт** – оперативно-стратегическое объединение РККА в вооружённых силах СССР во время Великой Отечественной войны. Фронт действовал в 1941—1943 годах в Центральной России и в Белоруссии. Фронт был образован 19 октября 1941 на основании директивы Ставки ВГК от 17 октября 1941 из части сил Западного фронта. 20 октября 1943 на основании приказа Ставки ВГК от 16 октября 1943 Калининский фронт был переименован в 1-й Прибалтийский фронт.

2.8. **Карельский фронт** - общевойсковое оперативно-стратегическое формирование Красной армии Вооружённых Сил Союза ССР, в годы Великой Отечественной войны. Просуществовало с августа 1941 года по ноябрь 1944 года.

Правильные ответы: В период Второй мировой войны в СССР были сформированы **Забайкальский, Степной, Калининский и Карельские фронты – крупные оперативно-стратегические объединения Красной Армии (2.4, 2.6, 2.7, 2.8.)**

3. Укажите союзников Германии, воевавших против СССР в годы Великой Отечественной Войны:

3.1. Швеция;

Во время войны Швеция соблюдала нейтралитет, оказывая явное предпочтение Германии, которой помогала кредитами и поставками вооружений. В частности, через шведскую территорию шли грузы, в том числе войска и вооружение. В дивизиях СС воевало порядка 12 тысяч шведских добровольцев. Швеция поставила Германии порядка 58 млн тонн железной руды, из которой, по подсчётам историков, было изготовлено около 40% нацистского вооружения. Кроме того в 1939—1945 годах шведский экспорт составил: 7 млн тонн целлюлозы, 13 млн кубометров пиломатериалов, 60 тысяч тонн подшипников и 70 тысяч тонн машин и оборудования. Через шведские «нейтральные» порты, по данным советской разведки, только в январе-октябре 1942 года из Латинской Америки для Германии было ввезено 6 млн тонн грузов. В транспортировке участвовали шведские суда.

Перевозки стали причиной военных действий между Краснознамённым Балтийским флотом (КБФ) и шведскими ВМС. Одиночные атаки советских подводных лодок на шведские торговые суда, перевозившие грузы для немцев, фиксировались ещё в 1941 году, но в 1942 году была развёрнута настоящая охота за «нейтральными» шведами, участвовавшими в поставках Германии.

3.2. Португалия;

С сентября 1939 года Португалия объявила о своём нейтралитете и сохраняла его на протяжении всей войны.

3.3. Венгрия - союзник Германии, воевавшая против СССР в годы Великой Отечественной Войны

Венгрия вступила в союз с Гитлером 20 ноября 1940 г., и получила от него в «подарок» Закарпатскую Украину и Южную Словакию — от Чехословакии, Северную Трансильванию — от Румынии и княжество Галич — от Югославии. Но при этом Венгрия должна была предоставить в распоряжение Германии до 15 своих дивизий. За счёт территории Советского Союза правительство Миклоша Хорти решило завершить создание «Великой Венгрии», то есть, Хорти, вступая в войну с СССР, решил поживиться чужим добром. Формально Венгрия не была оккупирована фашистами, хотя немцы негласно управляли страной и превратили в свою колонию венгерское государство.

27 июня 1941 г. Венгрия объявила войну СССР и ее войска были отправлены на фронт. Первоначально для «крестового похода на большевиков» была выделена так называемая Карпатская группа, включавшая 8-й корпус (1-я горная и 8-я пограничная Бригады) и элитный подвижной корпус (две моторизированные и одна кавалерийская Бригады). В этих соединениях в общей сложности насчитывались примерно 45 тысяч солдат и офицеров, 200 орудий и минометов, 160 танков и до 100 самолетов. Венгерские войска вели бои на Украине, в Запорожье, в районе Изюма. В ноябре 1941 г. после тяжелейших потерь венгерские войска были отозваны с фронта. В апреле 1942 г. на территорию СССР была направлена 2-я

венгерская армия численностью 200 тыс. человек. Воевали на Воронежском направлении, где прославились фантастической жестокостью. Девиз Венгерской королевской армии был такой: «Цена венгерской жизни — советская смерть».

Немцы пообещали венграм часть нашей территории, поэтому вояки стремились полностью очистить ее от славян. Всю прелесть власти европейцев сначала ощутила на себе Украина, потом Воронежская, Курская, Брянская и Ростовская области. Невиданные зверства обрушились на мирных граждан. Их расстреливали, вешали, пытали. Мадыяры живьем сжигали только по одному подозрению в симпатии к партизанам. Оккупанты усиленно зазывали жителей Воронежа на службу в полицию и магистрат, но не пришёл ни один человек.

В дальнейшем количество венгерских войск, воевавших против СССР, стало возрастать. К лету 1942-го на Восточном фронте находилась 2-я венгерская армия, состоящая из десятка дивизий (свыше 200 тысяч солдат и офицеров). Кроме того, немало добровольцев-мадыяр служили в войсках СС, например в знаменитой «венгерской» кавалерийской дивизии СС «Мария-Терезия». С августа по декабрь 1942 г. венгерские войска вели бои под Воронежем, на Дону, осаждали Сталинград – из состава только 2-й армии на территории СССР погибло более 100 тыс. человек, 60 тыс. все же спаслись, попав в плен, 40 тыс. убрались восвояси. Однако январское 1943г. наступление Красной армии обернулось для венгерских войск беспощадным и решающим фиаско: они потеряли убитыми, ранеными и пленными 148 000 (включая погибшего сына венгерского фюрера -Миклоша Хорти).Всего на нашей территории погибло до 200 тыс. венгерских солдат и офицеров.

В 1943 году при отступлении из Чернянского района Курской области мадыяры угнали с собой содержащихся в концлагере 200 военнопленных бойцов Красной армии и еще 160 человек мирных жителей. В пути варвары всех 360 человек закрыли в школе, здание облили бензином и людей сожгли заживо.

В июле 1942 года на хуторе Харькеевка Шаталовского района Курской области солдатами 33-й венгерской пехотной дивизии было захвачено четверо военнослужащих Красной армии. Одному из них, старшему лейтенанту Петру Данилову, выкололи глаза, нанесли несколько штыковых ударов в спину, после чего в бессознательном состоянии зарыли. Трех других красноармейцев расстреляли.

Мадыяры среди советских солдат считались самыми отпетыми извергами. И их ненавидели намного больше, чем немцев. Наиболее отличились каратели 2-й венгерской армии, которые даже не зверствовали, а лютовали. Немцы изумлялись их необузданной жестокости, похожей на безумство психопатов: они изуверски пытали пленных, распиливали живых людей пилами, детишек поднимали на пиках, больных из госпиталей живьём зарывали в землю. Генерал Николай Ватутин после всех свидетельств о преступлениях гитлеровских холоуев отдал приказ: «Мадыяр в плен не брать». Так что почти все венгры из примерно 150-тысячной группировки нашли на воронежской земле свой бесславный конец.

О Воронежской битве надо сказать особо. В середине января 1943 года, когда шло добивание уже окружённой 6-й армии Паулюса под Сталинградом, на смежном участке фронта командование РККА развернуло Острогожско-Россошанскую операцию. Для союзников Третьего рейха – итальянцев и венгров – это сражение стало «вторым Сталинградом». Сражение за столицу Черноземья длилось больше боев под Сталинградом: битва за Воронеж продолжалась 212 дней, до 2 февраля 1943 года. Всего на этом участке фронта было задействованы 26 вражеских дивизий. Их-то и оттянул на себя Воронеж, прикрыв тем самым и Москву, и Сталинград. Вскоре венгры сполна заплатили за все. В ходе контрнаступления советских войск во время Сталинградской битвы их армия была уничтожена. После такого бесславного конца Адольф Гитлер перестал ставить мадыярские войска на передовую, теперь венгры выполняли роль прислужников в тылу.

После такого удара венгры не смогли оправиться уже более года, и только с весны 1944г. до 150 000 их солдат и офицеров вступили в оборонительные бои с наступающими частями Красной армии на территории самой Венгрии и продолжали их вплоть до своей капитуляции 12 апреля 1945 г.

Венгрия в отличие от многих других союзников Третьего рейха оставалась с Гитлером до самого конца. Когда в 1944—1945 годах советские армии уже наступали на Берлин, именно на венгерской территории наши воины встретили самое ожесточенное сопротивление.

3.4. Бельгия

Бельгия оставалась нейтральной с начала Второй мировой войны до германского вторжения на её территорию 10 мая 1940 года. 28 мая 1940

года бельгийские вооружённые силы капитулировали по приказу короля Леопольда III. В то же время во время оккупации на территории Бельгии активно действовало Движение сопротивления.

После начала войны Германии против СССР в Бельгии **были созданы 2 добровольческих** легиона — отдельно из фламандцев и из валлонов. Они были батальонного уровня каждый. Осенью 1941 отправлены на Восточный фронт — валлонский легион на южный участок фронта (район Ростова-на-Дону, затем Северный Кавказ), фламандский легион — на северный участок фронта, под Ленинград. Оба легиона участвовали в тяжёлых боях против частей Красной Армии и понесли большие потери.

Летом 1943 года оба легиона были переформированы в бригады СС — 6-я добровольческая бригада СС «Лангемарк» и добровольческая штурмовая бригада СС «Валлония». Они по-прежнему воевали на Восточном фронте. В октябре 1944 года обе бригады были переформированы в дивизии — 27-ю добровольческую гренадерскую дивизию СС «Лангемарк» и 28-ю добровольческую гренадерскую дивизию СС «Валлония». В конце войны обе дивизии воевали в Померании, в итоге их остатки попали в советский плен. В войне против СССР погибло около 5 тысяч бельгийцев, 2 тысячи бельгийцев были взяты в советский плен.

3.5. Финляндия - союзник Германии, воевавшая против СССР в годы Великой Отечественной Войны.

В декабре 1940 г. в Берлине была достигнута договоренность об участии Финляндии в войне против Советского Союза, и Гитлер считал ее своим самым надежным союзником — финская армия была самой подготовленной, хорошо вооруженной и идеологически стойкой среди всех его союзников. Сами же финны рассматривали будущую войну против СССР как войну-реванш — продолжение войны Зимней 1939-1940 гг., готовились к ней тщательно и поставили под ружье 530 000 человек. Гитлер пообещал Финляндии всю Карелию, Кольский полуостров и Архангельскую область.

Парламент Финляндии признал состояние войны с СССР 25 июня 1941 г., и с конца июня 1941 г. по сентябрь 1944 г. на Восточном фронте находилось шестнадцать пехотных дивизий, две егерские и одна кавалерийская бригада, всего 340 тысяч 600 солдат и офицеров, 2047 орудий и минометов, 86 танков и 307 самолетов. Только в составе ударной группировки гитлеровских войск было до 200 тыс. отборных финских солдат под Ленинградом. Финны достаточно скоро вернули свои бывшие территории, утраченные в Зимней войне, вышли на прежние границы, стали в 30 км от Ленинграда и даже захватили советскую Восточную Карелию с Петрозаводском. Но на этом фронт остановился: финны хотя и принимали участие в окружении Ленинграда, но решительного наступления на него с севера не предпринимали. Некоторые отборные финские подразделения принимали участие в боевых операциях и в других районах, в частности под Смоленском и Тулой, причем относились к русскому гражданскому населению с беспощадной жесткостью.

В целом финны воевали достаточно квалифицированно и за войну потеряли: убитыми — 58 000, ранеными — 158 000, а вот в плен попали всего 2377 человек. После наступления советских войск, вернувших все захваченные финнами территории, 19 сентября 1944 г. в Москве было заключено перемирие и Финляндия вышла из войны.

3.6. Словакия- союзник Германии, воевавшая против СССР в годы Великой Отечественной Войны.

23 июля 1941 года Словакия разорвала дипломатические отношения и объявила войну СССР. Словакия — единственная союзница Германии, которая

буквально напросилась в поход на Восток. Таким образом, премьер-министр Йозеф Тисо пытался завоевать расположение Гитлера в территориальных спорах с Венгрией.

26 июня 1941 года словацкий экспедиционный корпус генерала Фердинанда Чатлоша, состоявший из двух пехотных дивизий численностью 41 739 человек, перешел государственную границу СССР. Корпус был включён в состав группы армий «Юг». Вооружен корпус был в основном чехословацким оружием. Через два месяца из-за плохой подготовки офицерских кадров и нехватки автомобильного транспорта, необходимого для современной мобильной войны, командование вермахта решило отвести словаков в тыл.

Однако еще 22 июня в составе 17-й армии вермахта против советских солдат сражалась танковая бригада, считавшаяся элитой словацкой армии. В рядах соединения было 3500 военнослужащих при 37 чехословацких танках LT vz.38. В первый день войны словаки атаковали городок Липовице, но были отброшены советскими пограничниками. По воспоминаниям немецкого майора Ледгерка, в этом бою бригада понесла большие потери как в людях, так и в технике.

В августе 1941 года была создана «Быстрая дивизия» полковника Рудольфа Пильфоусека, оперативное управление которой осуществлял вермахт. В т. н. «быструю дивизию» вошли отдельный танковый (1-я и 2-я танковые роты, 1-я и 2-я роты противотанковых орудий), мотопехотный, разведывательный батальоны, артиллерийский дивизион, рота обеспечения и инженерный взвод. С воздуха их прикрывали 63 самолета словацких ВВС. Новое соединение численностью 8000 солдат и офицеров было укомплектовано легкими танками. Вместе с немцами словаки наступали на Киев, в составе 1-й танковой армии вермахта воевали на Среднем Днепре, дошли до Мариуполя и Таганрога. Осенью 1941 года «Быстрая дивизия» несла тыловую охрану побережья Азовского моря, но в критический момент наступления на Ростов по приказу Клейста ее бросили на штурм города.

В 1942 году Братислава предложила немцам направить на фронт 3-ю дивизию, чтобы восстановить отдельный словацкий корпус, но это предложение не было принято. Словацкое командование старалось осуществлять быструю ротацию личного состава между войсками в Словакии и дивизиями на Восточном фронте. В целом тактика поддержания одного элитного соединения на передовой – «Быстрой дивизии», до определённого времени, была успешной. Немецкое командование хорошо отзывалось об этом соединении, словаки проявили себя «храбрыми солдатами с очень хорошей дисциплиной», поэтому часть постоянно применяли на передовой линии. 1-я моторизованная дивизия приняла участие в штурме Ростова, воевала на Кубани, наступая на Туапсе. В начале 1943 года дивизию возглавил генерал-лейтенант Стефан Юрек.

Словаки прикрывали отступление немецких войск с Северного Кавказа и несли большие потери. «Быстрая дивизия» была окружена около станицы

Саратовской под Краснодаром, но часть её сумела пробиться, бросив всю технику и тяжелое вооружение. Остатки дивизии по воздуху вывезли в Крым, где словаки охраняли берег Сиваша. Часть дивизии оказалась под Мелитополем, где была разбита. Более 2 тыс. человек попали в плен и стали костяком для 2-й Чехословацкой воздушно-десантной бригады, которая стала сражаться на стороне Красной Армии.

1-я моторизованная дивизия, вернее её остатки, была переформирована в 1-ю пехотную дивизию. Её направили на охрану черноморского побережья. Словаки, вместе с немецкими и румынскими частями отступали через Каховку, Николаев и Одессу. Боевой дух части резко упал, появились дезертиры. Словацкое командование предложило немцам перебросить часть на Балканы или в Западную Европу. Однако немцы отказали. Тогда словаки попросили отвести дивизию на родину, но и это предложение было отвергнуто. Только в 1944 году часть перевели в резерв, разоружили и в качестве строительной бригады направили в Румынию и Венгрию.

Словацкие солдаты не хотели воевать за Германию и активно переходили на сторону СССР. В Крыму из дезертиров была организована отдельная боевая группа под командованием солдата Антона Ланчарича. По данным советских архивов, только осенью 1943 года на сторону Красной Армии перешло 2750 солдат и офицеров «Быстрой дивизии», которая к тому времени как воинское соединение практически перестала существовать. Летом 1944 года дивизию полностью разоружили, а ее личный состав использовали для строительства укреплений в Румынии. Весной 1945 года остатки элиты словацкой армии оказались в советском плену.

В сентябре 1941 года немецкое командование создало 2-ю охранную дивизию, словацкие солдаты которой с первых дней службы массово переходили на сторону советских партизан. С 1942 года в дивизии действовала антифашистская организация капитана Яна Налепка, которая снабжала народных мстителей информацией. По воспоминания командира Минского партизанского отряда, Василия Козлова, в одном из рейдов словаки передали его бойцам схему вражеских укреплений и во время боя заблокировали немецкий гарнизон, после чего присоединились к партизанам. В ноябре 1943 из-за постоянного дезертирства остатки охранной дивизии были передислоцированы в Италию.

Когда в 1944 году фронт подошёл к Словакии, в стране была сформирована Восточнословацкая армия: 1-я и 2-я пехотные дивизии под командованием генерала Густава Малара. Кроме того, в Центральной Словакии формировали 3-ю дивизию. Армия должна была поддержать немецкие войска в районе Западных Карпатах и остановить наступление советских войск. Однако эта армия не смогла оказать существенной помощи вермахту. Из-за восстания немцам пришлось

разоружить большую часть соединений, а часть солдат присоединилась к повстанцам.

Большую роль в организации восстания сыграли десантированные в Словакии советские группы. Так, до конца войны в Словакию было направлено 53 организационные группы численностью более 1 тыс. человек. К середине 1944 года в словацких горах было сформировано два крупных партизанских отряда — «Чапаев» и «Пугачёв». В ночь на 25 июля 1944 года в Канторской долине недалеко от Ружомберка была сброшена группа под началом советского офицера Петра Величко. Она стала основой для 1-й Словацкой партизанской бригады.

Словацкая армия в начале августа 1944 года получила приказ провести антипартизанскую операцию в горах, но партизаны были заранее предупреждены, имея сочувствующих их делу солдат и офицеров в вооружённых силах. К тому же словацкие солдаты не хотели воевать против соотечественников. 12 августа Тисо ввел в стране военное положение. В 20-х числах августа партизаны активизировали свою деятельность. На их сторону стали переходить полицейские формирования, военные гарнизоны. Немецкое командование, чтобы не потерять Словакию, 28-29 августа начало оккупацию страны и разоружение словацких войск (из них создали ещё две строительные бригады). В подавлении восстания участвовало до 40 тыс. солдат (затем численность группировки была удвоена). В это же время Ян Голиан отдал приказ о начале восстания. В начале восстания в рядах повстанцев было около 18 тыс. человек, концу сентября повстанческая армия насчитывала уже около 60 тыс. бойцов.

Восстание было преждевременным, потому что советские войска ещё не могли оказать значительную помощь восставшим. Немецкие войска смогли разоружить две словацкие дивизии и перекрыли Дукельский перевал. К нему советские части вышли только 7 сентября. 6-9 октября на помощь повстанцам была десантирована 2-я чехословацкая парашютно-десантная бригада. К 17 октября немецкие войска вытеснили восставших из самых важных районов в горы. 24 октября вермахт занял центры сосредоточения повстанческих сил - Брезно и Зволен. 27 октября 1944 г. вермахт занял «столицу» повстанцев – г. Банску-Бистрицу и словацкое восстание было подавлено. В начале ноября в плен попали руководители восстания - дивизионный генерал Рудольф Виест и бывший начальник штаба «Быстрой дивизии, глава сухопутных сил Словакии Ян Голиан. Немцы их казнили в концентрационном лагере Флоссенбюрг в начале 1945 года. Остатки повстанческих сил продолжили сопротивление в партизанских отрядах и по мере продвижения советских войск помогали наступающим красноармейцам.

Окончательный крах словацкой армии произошел в момент начала Словацкого национального восстания 29 августа 1944 года. Восточнословацкий корпус (2 дивизии) был немцами разоружен, словацкая военная авиация (в составе 27 исправных самолетов, из которых 9 разведчиков «Фоке-Вульф»-189, 9

истребителей Vf-109В, 9 транспортных) вместе с командиром авиационного полка майором Тринкой перелетела на Львовский аэродром. На этом участие Словакии в войне против СССР было закончено. В условиях общего отступления вермахта и его союзников 3 апреля правительство Республики Словакия прекратило своё существование. 4 апреля 1945 г. войска 2-го Украинского фронта освободили Братиславу, Словакия снова была провозглашена частью Чехословакии.

3.7. Греция

Греция вступила во Вторую мировую войну 28 октября 1940 года, когда итальянская армия начала вторжение из Албании. Греческая армия одержала первую крупную победу среди стран антигитлеровской коалиции, нанеся поражение агрессору и заставив итальянские войска отступить в Албанию. Однако когда в апреле 1941 года германское правительство послало свои войска на захват Греции, вторжение прошло успешно, и Греция оказалась оккупированной германскими войсками вплоть до её освобождения в 1944 году.

В годы оккупации было сформировано греческое Сопротивление, одно из наиболее эффективных движений в захваченной немцами Европе. Группы Сопротивления начали партизанские атаки против оккупационных сил, сражались против коллаборационистских «батальонов безопасности» и создали крупную разведывательную сеть. Особой массовости движение набрало в районах оккупированных немцами и болгарскими, которые установили жестокий режим в отношении местного населения. Уже в сентябре 1941 года под руководством греческих коммунистов был создан Национально-освободительный фронт (ЭАМ) из рабочих и крестьян. А в конце года образовалась Народно-освободительная армия Греции (ЭЛАС). Численность только этих двух организаций превышала 100 тысяч активных бойцов. К осени 1943 года патриоты очистили большую часть страны от оккупантов.

3.8. Болгария.

До 1 марта 1941 года Болгария оставалась нейтральной державой. Болгария официально вступила во Вторую мировую войну на стороне стран Оси 13 декабря 1941 года, объявив войну США и Великобритании, **однако была единственной союзницей Германии, которая не разорвала дипотношения с СССР и, как следствие, не воевавшей против СССР. Страна категорически отказалась отправлять своих солдат на Восточный фронт.** Желающих во всей стране пойти добровольцами нашлось меньше сотни, да и Царь Борис категорически возражал даже против формирования добровольных соединений для войны на Восточном фронте. Тем не менее, участие Болгарии в оккупации Греции и Югославии и военные действия против греческих и югославских партизан высвободили немецкие дивизии для отправки на Восточный фронт.

В мае 1944 году СССР потребовал от Болгарии немедленного разрыва отношений с Германией. 26 августа правительство Болгарии объявило нейтралитет в войне СССР и Третьего Рейха и настояло на выводе германских войск из страны. 2 сентября в стране сменилось правительство – последняя попытка избежать войны с СССР. Однако 5 сентября СССР объявил войну Болгарии, и 8 сентября, как раз в тот день, когда Болгария объявила Германии войну, советские войска вошли в страну. Одновременно, в ночь с 8 на 9 сентября 1944 года произошел военный переворот – к власти пришли сторонники СССР при активной поддержке советских войск. Было сформировано правительство Отечественного фронта, а 28 октября 1944 в Москве было подписано перемирие.

Правильные ответы: Союзники Германии, воевавшие против СССР в годы Великой Отечественной Войны: Венгрия, Финляндия и Словакия (3.3, 3.5, 3.6)

4. Где на начало войны хранились запасы советских топографических карт на западное приграничное пространство СССР, отпечатанные большими тиражами:

- 4.1. на складах карт приграничных военных округов и складах центрального подчинения;
- 4.2. на предприятиях Главного управления геодезии и картографии;
- 4.3. **на армейских складах, находящихся в непосредственной близости от советской государственной границы;**
- 4.4. на Ленинградской Военно-картографической фабрике;
- 4.5. на военно-картографических фабриках в Свердловске и Саратове.

Правильный ответ: Запасы советских топографических карт на западное приграничное пространство СССР, отпечатанные большими тиражами, на начало войны хранились на армейских складах, находящихся в непосредственной близости от советской государственной границы (4.3.)

В результате допущенных стратегических военно-политических просчетов высшего руководства страны Военно-топографическая служба понесла не только большие потери личного состава, но и потерю огромных запасов топографических карт, **хранившихся на армейских и окружных складах западных округов**, которые оказались в тяжелейшем положении. Они не имели транспортных средств для эвакуации, а некоторые из них - в строгом соответствии с постулатом “воевать малой кровью на чужой территории” - были неоправданно размещены в непосредственной близости к Государственной границе СССР (районы Белостока, Каунаса, Львова и др.).

К началу войны общий запас топографических карт на складах ВТС составлял около 550 млн экземпляров. Примерно половина этого запаса была размещена на 21-м складе карт западных военных округов, в частности, в Прибалтийском – 58 млн, в Западном Особом – 88 млн, в Киевском Особом – 76 млн экземпляров. Армейские склады, находившиеся вблизи границы, оказались уничтоженными первыми бомбардировками или захваченными противником в первые же дни войны. Боевые потери топографических карт, хранившихся на складах в западных военных округах, составили до 200 млн экземпляров. Красная Армия осталась практически «без глаз».

Бывший начальник ВТС М.К. Кудрявцев констатировал уничтожение советскими войсками в Прибалтийском, Западном, Киевском военных округах около двухсот вагонов топографических карт по причине невозможности вывоза. Лишь небольшое количество карт с рижского и киевского складов было отправлено в тыл.

5. В какой невиданный ранее в истории мировой картографии срок в начальный период войны была создана карта масштаба 1: 100 000 на территорию СССР от западных границ до реки Волга?

- 5.1. 2 месяца
- 5.2. 4 месяцев
- 5.3. **6 месяцев;**
- 5.4. 8 месяцев;
- 5.5. 1 год.

Правильный ответ: Карта масштаба 1: 100 000 на территорию СССР от западных границ до реки Волга в 1941г была создана за 6 месяцев (5.3.)

В начальный период войны у Военно-топографической службы возникли серьезные трудности в обеспечении войск топографическими картами. Восточнее рубежа Брянск - Курск - Харьков - Запорожье карт, кроме масштаба 1: 1 000 000 на территорию СССР, почти не было. Таким образом, в 1941г соединения и части Красной Армии необходимых карт практически не имели.

Задача по созданию карты масштаба 1: 100 000 на значительные районы европейской части страны (до Волги включительно) была поставлена в июле 1941 г. заместителем народного комиссара обороны маршалом Б. М. Шапошниковым: в короткие сроки, всего **за 6 месяцев** - произвести съемки и составление карт на обширные районы центральной части страны и обеспечивать ими войска. Несмотря на огромные трудности военного времени это задание Генерального штаба военно-топографической службы совместно с Главным управлением геодезии и картографии и другими организациями выполнила успешно в невиданно короткий срок: до конца 1941 г. Благодаря принятым мерам и в результате самоотверженного труда топографов и картографов были выполнены съемки и рекогносцировка на площади более 500000 кв.км., составлены и подготовлены к изданию свыше двух тысяч оригиналов карт различных масштабов и отпечатано около 200 млн. листов карт.

С начала 1942г Советская Армия бесперебойно снабжалась топографическими и обзорно-топографическими картами масштабов 1: 25 000, 1: 50 000, 1: 100 000, 1: 500 000 и 1: 1 000 000, разведывательными картами (топографическими картами с нанесенными на них сведениями о противнике), а также специальными картами. На важнейшие оперативные направления создавалась карта масштаба 1: 50 000, она сразу же поступала в войска. За первый год войны топографическими службами всех фронтов было доведено до войск 73 млн. экземпляров топографических карт, определено около 62 тыс. геодезических и артиллерийских пунктов, произведена привязка более 20 тыс. элементов боевых порядков артиллерии, осуществлена засечка более 5 тыс. целей и ориентиров, изготовлено 4,5 тыс. фотосхем и фотопанорам.

6. Карта какого масштаба начала использоваться для подготовки ежедневного доклада Верховному Главнокомандующему и Ставке по обстановке по каждому фронту в отдельности в 1942 году:

- 6.1. 1:100 000;
- 6.2. 1:200 000;
- 6.3. 1:250 000;
- 6.4. 1:500 000;
- 6.5. 1:1 000 000.

Правильный ответ: для подготовки ежедневного доклада Верховному Главнокомандующему и Ставке по обстановке по каждому фронту в отдельности в 1942 году начала использоваться карта масштаба 1:200000 (6.2.)

В годы войны отношение И.В. Сталина к картам было как к важнейшему инструменту руководства войсками. Четкий режим в деятельности Ставки ВГК начал прослеживаться с осени 1942 г. при подготовке контрнаступления под Сталинградом.

Доклады Генштаба Верховному Главнокомандующему и Ставке об оперативно-стратегической обстановке, отданных за ночь распоряжениях войскам фронтов, просьбах командующих делались по картам, как правило, три раза за сутки. Утром с 10 до 11 часов, с 15 до 16 часов докладывал в Ставке заместитель начальника Генштаба (чаще всего начальник оперативного управления). Кроме того, вечером итоговый доклад делал начальник Генштаба (с 21.00 до 3.00). Перед поездкой готовились карта стратегической обстановки (масштаб 1:2500000) на 3-5 суток, карта оперативной обстановки **масштабом 1:200000 отдельно по каждому фронту** с показом положения наших войск до дивизии, а в иных случаях и до полка.

В левой части рабочего кабинета И.В.Сталина на длинном прямоугольном столе развешивали карты и по ним докладывали обстановку на фронтах.

7. Перед Вами представлены 3 карты различных операций и важных сражений Великой Отечественной войны. Соотнесите номера карт с названием соответствующих операций:

7.1. Контрнаступление Советских войск в декабре 1941 г. и его развитие зимой 1942;

7.2. Курская битва: Контрнаступление советских войск 12.07.-23.08.1943;

7.3. Оборона Советского Заполярья. Действия Северного флота.

Правильные ответы:

1. Контрнаступлению Советских войск в декабре 1941 г. и его развитию зимой 1942 г соответствует карта 7в.

2. Курская битва: Контрнаступлению советских войск 12.07.-23.08.1943г соответствует карта 7а.

3. Оборона Советского Заполярья. Действия Северного флота соответствует карта 7б.

8. Какие советские города были освобождены Красной Армией к началу 1942 года и не занимались фашистскими войсками впоследствии?

8.1. Керчь;

8.2. Елец;

8.3. Калуга;

8.4. Орел;

8.5. Ельня.

Правильные ответы: К началу 1942года советские города Елец и Калуга были освобождены Красной Армией и не занимались фашистскими войсками впоследствии (8.2., 8.3.)

1. Город Герой Керчь был освобожден дважды: **30.12.1941г. и 11.04.1944г;**

2. **Город Елец во время Великой Отечественной войны был оккупирован немецкой армией с 4 по 9 декабря 1941 года, после чего был освобожден в ходе Елецкой наступательной операции, ставшей важной частью Московского сражения.**

Указом Президента Российской Федерации от 8 октября 2007 года № 1347 городу Ельцу было присвоено почётное звание Российской Федерации «Город воинской славы».

3. Город Калуга и значительная часть Калужской земли были освобождены в ходе битвы за Москву. 17 декабря 1941 года войска 49-й, 50-й армий и 1-го гвардейского корпуса начали Калужскую наступательную операцию. **30 декабря 1941г** Калуга была полностью очищена от противника.

4. Город Орел был захвачен 3 октября 1941 года 4-й танковой дивизией 24-го моторизованного корпуса 2-й танковой группа Гудериана. Во время немецкой оккупации в городе активно формировались подпольные группы, в том числе и молодежные. Партизаны уничтожали важней объекты дислокации врага, склады, коммуникации. После контрнаступления 12 июля 1943 года на Орловско-Курской дуге советские войска стали быстро продвигаться в сторону Орла. Так началась советская наступательная операция «Кутузов». Утром 3 августа 1943 года к окраине города подошла 3-й армии генерала Горбатова. В битве за город героически погиб генерал Гуртьев, закрыв Горбатова своим телом. 5 августа 1943 года город Орёл освобождён советскими войсками. 19 сентября 1943 года в Орле состоялся первый в истории Великой Отечественной войны парад партизанских соединений, дислоцированных на территории Орловской области.

Указом Президента Российской Федерации от 27 апреля 2007 года № 560 городу Орлу было присвоено почётное звание Российской Федерации «Город воинской славы».

5. Город Ельня в первый раз был оккупирован 19 июля 1941 и освобождён частями 24-й армии Резервного фронта — 6 сентября 1941. Повторная оккупация города произошла 6 октября 1941 и длилась до 30 августа 1943, когда в ходе Ельнинско-Дорогобужской операции город Ельня был освобождён силами 10-й гвардейской и 21-й армий, при поддержке частей 2-го танкового корпуса (Западный фронт). В честь освобождения города в Москве был дан салют 12 артиллерийскими залпами из 124 орудий.

Указом Президента Российской Федерации от 8 октября 2007 года № 1346 городу Ельне было присвоено почётное звание Российской Федерации «Город воинской славы».

9. Расположите в хронологическом порядке представленные ниже события Великой Отечественной Войны:

- 9.1. Курская битва;
- 9.2. Оборона Москвы;
- 9.3. частичный прорыв блокады Ленинграда (на узкой полосе вдоль южного берега Ладожского озера);
- 9.4. Ржевско-Вяземская наступательная операция;
- 9.5. Белорусская наступательная операция.

Правильные ответы:

1. **Оборона Москвы** - 30 сентября 1941 года — 4 декабря 1941 года.

Битва за Москву (30 сентября 1941 — 20 апреля 1942) — боевые действия советских и немецких войск на московском направлении. Делится на 2 периода: оборонительный (**30 сентября — 4 декабря 1941**) и наступательный, который состоит из двух этапов: контрнаступления (5 декабря 1941 — 7 января 1942) и общего наступления советских войск (7–10 января — 20 апреля 1942).

2. **Ржевско-Вяземская наступательная операция** 1942 года - операция Калининского и Западного фронтов, проведённая с **8 января по 20 апреля 1942 года**, продолжение советского контрнаступления под Москвой, одно

из самых кровопролитных сражений Великой Отечественной войны;

3. **Частичный прорыв блокады Ленинграда (на узкой полосе вдоль южного берега Ладожского озера) - операция «Искра»** (Вторая битва у Ладожского озера) — наступательная операция советских войск во время Великой Отечественной войны, проведённая **с 12 по 30 января 1943 года** силами Ленинградского и Волховского фронтов при содействии части сил Балтийского флота, Ладожской военной флотилии и авиации дальнего действия с целью прорыва блокады Ленинграда.

4. **Ржевско-Вяземская наступательная операция войск 1943 года (операция «Марс»)** Калининского и Западного фронтов **2–31 марта 1943 года** - заключительная в Ржевско-Вяземской битве.

В феврале 1943 года наступление войск Брянского и Центрального фронтов на орловском и севском направлениях принудило немецкое командование к выводу своих войск из Ржевско-Вяземского выступа. В связи с этим Ставка ВГК приказала Калининскому и Западному фронтам перейти в наступление, сорвать отход ржевско-вяземской группировки противника и разгромить ее. Преследуя отступающего противника, войска 30-й армии генерал-лейтенанта В. Я. Колпакчи 3 марта освободили Ржев. Первыми в город вошли части 215-й стрелковой дивизии генерал-майора А.Ф. Куприянова и 274-й стрелковой дивизии полковника В.П. Шульги. Не задерживаясь в Ржеве, советские войска двинулись вслед за отходившим противником на юго-запад.

В ходе наступления советские войска не смогли выйти в тыл противника и отрезать ему пути отхода. Тем не менее, в результате ликвидации Ржевско-Вяземского выступа линия фронта была отодвинута от Москвы еще на 130-160 км, освобождены города Ржев, Гжатск, Сычевка, Белый, Вязьма.

5. **Курская битва (5 июля — 23 августа 1943 года)**

Курская битва также известна как Битва на Курской дуге) — совокупность стратегических оборонительной (**5—23 июля**) и наступательных (**12 июля — 23 августа**) операций Красной армии в Великой Отечественной войне с целью сорвать крупное наступление сил вермахта и разгромить его стратегическую группировку. По своим масштабам, задействованным силам и средствам, напряжённости, результатам и военно-политическим последствиям является одним из ключевых сражений Второй мировой войны и Великой Отечественной войны. В историографии считается самым крупным (величайшим) танковым сражением в истории. В нём участвовали около 2 млн человек, 6 тысяч танков, 4 тысячи самолётов; сражение проложило «путь к великим советским наступательным действиям 1944-45 годов».

Сражение продолжалось 49 дней, оно является важнейшей частью стратегического плана летне-осенней кампании 1943 года, согласно советской и российской историографии, включает в себя: Курскую стратегическую оборонительную операцию (5—23 июля), Орловскую (12 июля — 18 августа) и Белгородско-Харьковскую (3—23 августа) стратегические наступательные операции. Немецкая сторона наступательную часть сражения называла операция «Цитадель».

В результате наступления по плану «Кутузов» потерпела поражение орловская группировка немецких войск, а занимаемый ею орловский стратегический плацдарм был ликвидирован. По итогам операции «Полководец Румянцев» потерпела поражение белгородско-харьковская группировка немцев, и соответствующий плацдарм также был ликвидирован. Были освобождены города Орел, Белгород, Харьков. Коренной перелом в ходе Великой Отечественной войны, начатый под Сталинградом, был завершён в Курской битве и сражении за Днепр.

После завершения битвы стратегическая инициатива окончательно перешла на сторону Красной армии, которая продолжала освобождать страну от немецких захватчиков и до окончания войны проводила в основном наступательные

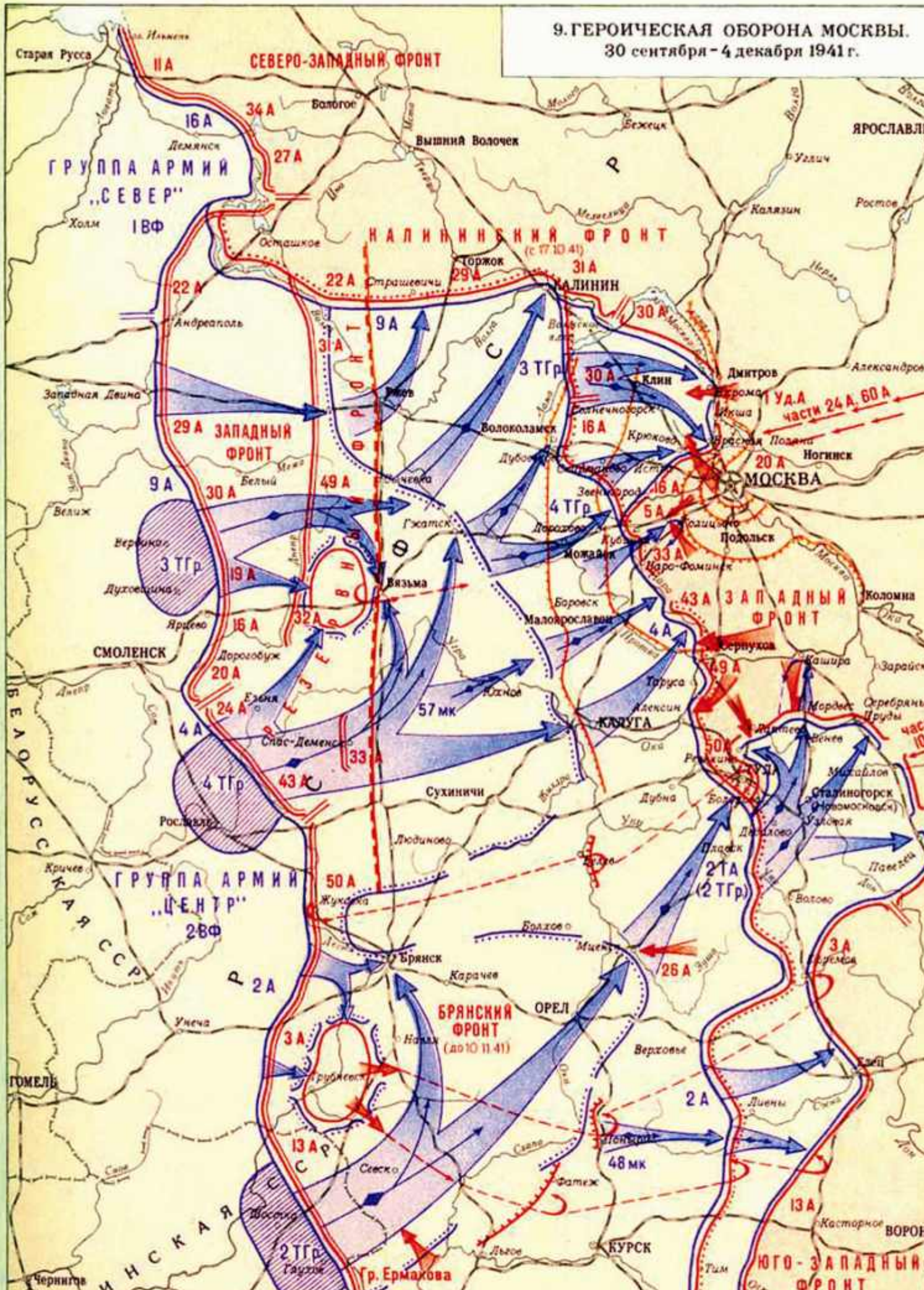
операции. Вермахт в ходе отступления с территории СССР проводил политику «выжженной земли».

23 августа является Днём воинской славы России — День разгрома советскими войсками немецко-фашистских войск в Курской битве (1943 год). Белгород, Курск и Орёл стали первыми городами России, которым присвоено почётное звание «Город воинской славы»

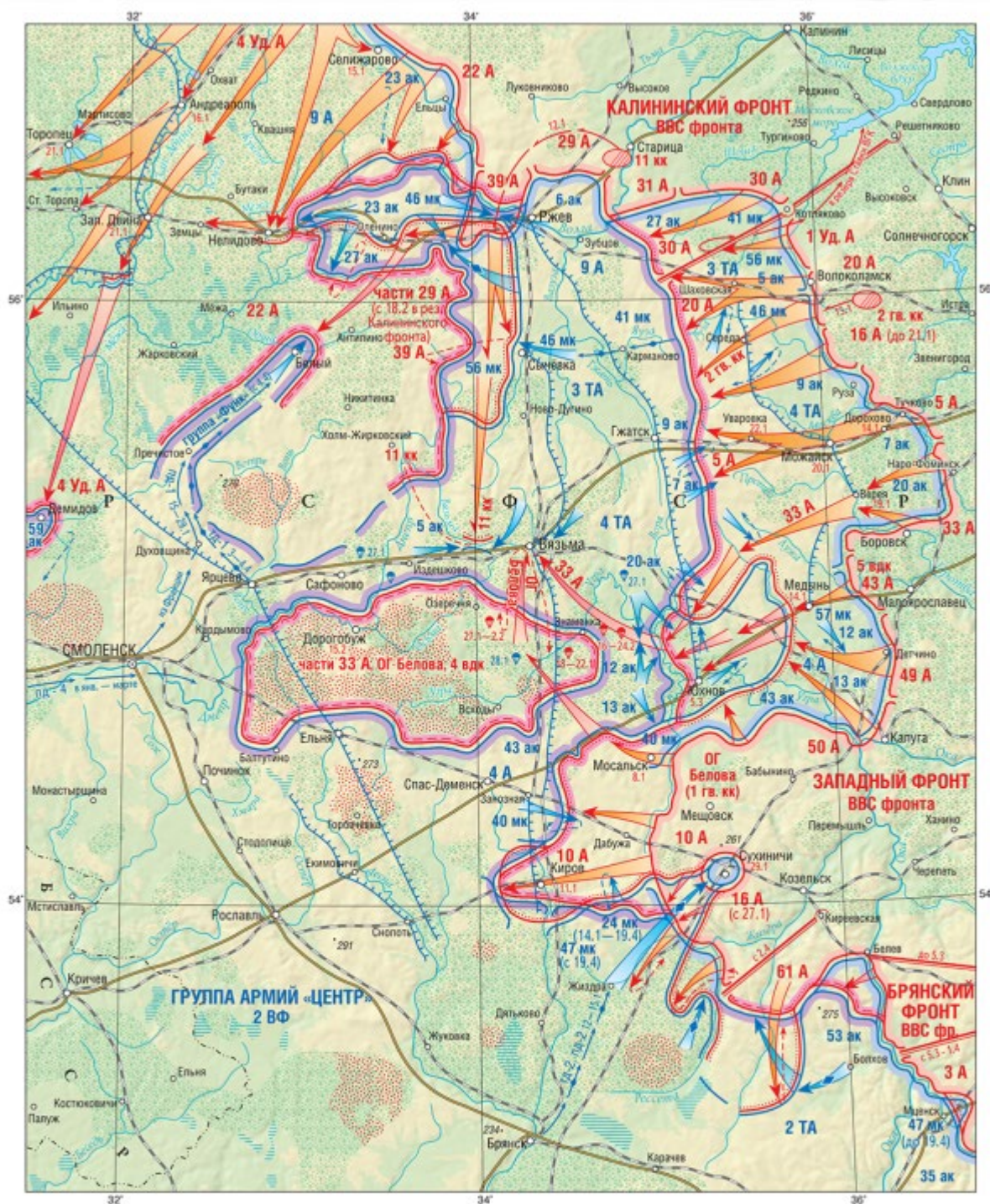
6. Белорусская наступательная операция «Багратион» - крупномасштабная наступательная операция Великой Отечественной войны, проводившаяся 23 июня — 29 августа 1944 года. Названа так в честь полководца, получившего известность в ходе Отечественной войны 1812 года П. И. Багратиона. Одна из крупнейших военных операций за всю историю человечества.

Ниже приведены карты вышеуказанных боевых операций Красной Армии в период Великой отечественной войны 1941г.-1945г.





9. ГЕРОИЧЕСКАЯ ОБОРОНА МОСКВЫ.
30 сентября - 4 декабря 1941 г.



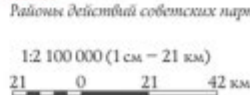


Ржевско-Вяземская стратегическая наступательная операция (8 января — 20 апреля 1942 г.)



 **Линия фронта к исходу 7 января**
 **Оборонительные рубежи немецко-фашистских войск**
Направления ударов войск 8 — 26 января:
 **советских**
 **немецко-фашистских**

 **18.1 и 21.1**
Районы высадки воздушных десантов (с указанием даты)
 **Линия фронта к исходу 26 января**
Направления ударов войск 27 января — 20 апреля:
 **советских**
 **немецко-фашистских**

 **Линия фронта к исходу 20 апреля**
 **Районы действий советских партизан**
1:2 100 000 (1 см — 21 км)


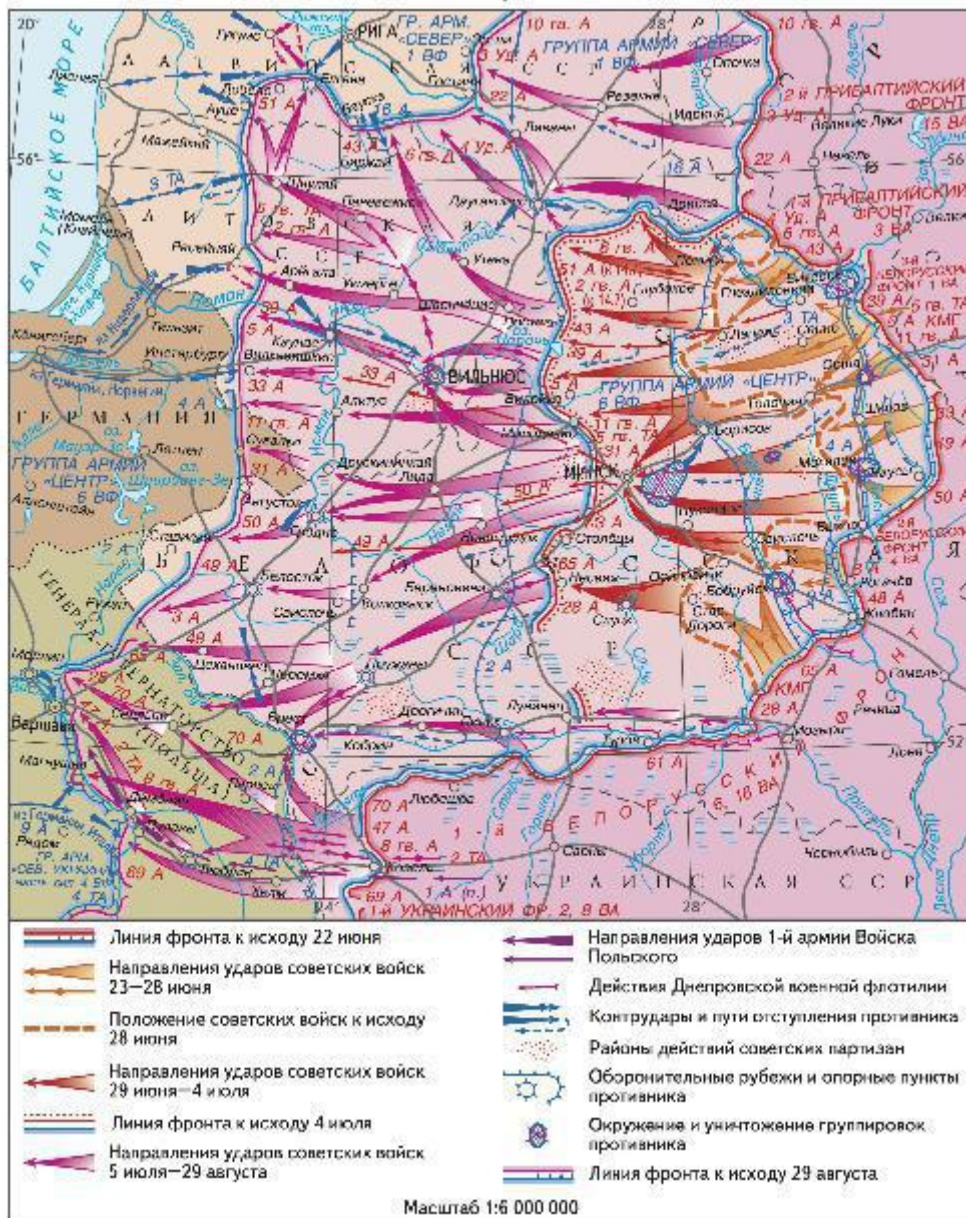
② ПРОРЫВ БЛОКАДЫ ЛЕНИНГРАДА. Январь 1943 г.



- Линия фронта в конце 11 января
 - Линия фронта 'Доступ живым'
 - Годовая дорога в Финский залив
 - Релье обороны железнодорожно-авиационных войск
 - Направление ударов советских войск 12-13 января
 - Направление ударов железнодорожно-авиационных войск
 - Направление советских войск в конце 13 января
 - Направление ударов советских войск 14-20 января
 - Линия фронта к концу 30 января
- 1:250 000



БЕЛОРУССКАЯ ОПЕРАЦИЯ 23.6–29.8. 1944 г.



10. Укажите главные виды работ, выполнявшихся военно-топографической службой на фронтах в годы Великой Отечественной Войны:

- 10.1. обеспечение геодезическими данными артиллерии;
- 10.2. радиотелеграфные определения долгот астрономических пунктов;
- 10.3. аэрофототопоразведка;
- 10.4. топографическая подготовка войск;
- 10.5. картографическое обеспечение войск действующей армии;
- 10.6. строительство тыловых оборонительных рубежей.

Правильные ответы: Главные виды работ, выполнявшихся военно-топографической службой на фронтах в годы Великой Отечественной Войны: обеспечение геодезическими данными артиллерии; аэрофототопоразведка; топографическая подготовка войск; картографическое обеспечение войск действующей армии (10.1., 10.3., 10.4., 10.5).

В связи с неблагоприятной обстановкой, сложившейся для Советской Армии в начале войны, создались серьезные трудности в обеспечении войск топографическими картами. Эти трудности усугублялись утратами в первые месяцы войны некоторой части запасов карт на западные приграничные районы, значительными потерями личного состава топографических частей и необходимостью эвакуации на восток некоторых картографических частей и предприятий ВТС и подразделений Главного управления геодезии и картографии при СНК СССР (ГУГК).

В этой обстановке перед ВТС была поставлена задача по созданию и частичному обновлению в кратчайшие сроки топографических карт на европейскую часть территории СССР до Волги включительно, накоплению запасов карт и своевременному обеспечению ими войск.

Для выполнения этой сложной и ответственной задачи были привлечены основные силы и средства топографических и картографических частей ВТС и предприятий ГУГК. Потребовалась полная мобилизация всех имевшихся в то время сил и средств и огромное напряжение в работе.

Создание и обновление карт велись совместными усилиями военных и гражданских топографов и картографов по единому плану Военно-топографического управления и Главного управления геодезии и картографии.

Одной из основных задач в годы Великой Отечественной войны являлось обеспечение войск исходными геодезическими данными. Геодезические, топографические и моторизованные топографические отряды, входившие в состав фронтов, выполняли с начала и до конца специальные работы по сгущению и развитию опорных геодезических сетей в позиционных районах артиллерии, осуществляли привязку ее боевых порядков, определяли координаты наиболее важных целей и объектов противника и оказывали большую практическую помощь в технической подготовке личного состава артиллерийской топографической службы.

Всего за годы Великой Отечественной войны военные топографы определили для обеспечения успешных боевых действий войск около 200 тыс. опорных геодезических пунктов, произвели привязку свыше 90 тыс. боевых порядков артиллерии, создали множество листов артиллерийских карт и тем самым внесли большой вклад в дело наиболее эффективного применения всех видов оружия и особенно артиллерии в дело общей победы над врагом.

При решении задач топографогеодезического обеспечения боевых действий войск широко использовались материалы воздушного фотографирования. Военные топографы совместно со специалистами Военно-Воздушных Сил раскрывали по аэрофотоснимкам боевые порядки противника, скопления его войск и техники, местоположение огневых точек и других важных объектов противника, определяли координаты целей. Полученные по результатам дешифрирования аэроснимков данные о противнике оформлялись в виде разведывательных схем и карт и оперативно доводились до командиров и штабов для оценки обстановки и принятия необходимых мер по разгрому противника.

Наряду с обеспечением войск картами и исходными геодезическими данными, составлением по аэроснимкам разведывательных карт и других документов военные топографы во время войны выполняли и много других специальных работ: проводили топографические съемки и рекогносцировки, изыскание и съемку полевых аэродромов, посадочных площадок для самолетов, исправляли карты на районы, которые значительно изменились в результате боевых действий, изготовляли рельефные карты и карты водных рубежей, позволявшие быстрее и нагляднее изучать район предстоящих боевых действий, изготовляли огневую документацию для укрепленных районов, составляли топографические описания и справки о местности.

11. В каком из указанных ниже произведений художественной советской литературы упоминается об изучении его героем военной топографии в период Великой Отечественной Войны:

11.1. Н.А.Островский «Как закалялась сталь»;

- 11.2. С.Н.Самсонов «По ту сторону»;
11.3. А.Н.Степанов «Порт Артур»;
11.4. Б.Н.Полевой «Повесть о настоящем человеке»;
11.5. Л.Т.Космодемьянская «Повесть о Зое и Шуре».

Правильный ответ: В произведении художественной советской литературы повести **Л.Т.Космодемьянской «Повесть о Зое и Шуре»** упоминается об изучении его героем военной топографии в период Великой Отечественной Войны (11.5).

Любовь Космодемьянская «Повесть о Зое и Шуре»

ВЕСТИ ИЗ УЛЬЯНОВСКА

Шура писал мне почти каждый день. Он попал со своими товарищами в одно отделение и шутя называл его «Ульяновским филиалом десятого класса 201-й московской школы». «Эх, мама, - писал он в одном из первых писем, -ничего-то я не умею! Даже ходить в строю толком не умею; сегодня, например, отдал товарищу пятаку. Командиров приветствовать тоже не умею. И меня за это по головке не гладят». Время шло - и в другом письме он писал: «Устаю, недосыпаю, но работаю, как зверь. Уже хорошо изучил винтовку, гранату, наган. На днях мы ездили на полигон, где стреляли из танка. Мои результаты для начала нормальные: по стрельбе из танка на дистанцию 400 и 500 метров из пушки и пулемета я поразил цели на «хорошо». Ты теперь меня не узнаешь: командиров хорошо приветствую и в ногу хожу молодцом». Когда дело стало подходить к экзаменам, Шура в каждом письме начал меня умолять: «Мама, если можешь, то достань мне широкий ремень; если можешь, то и портупейей». И через несколько дней снова: «Мама, поищи по-лучше! Какой я буду офицер, если ремень у меня совсем никуда не годится».

Сквозь эти строки на меня смотрели отчаянные глаза маленького Шуры. Точно так же, почти теми же словами, он просил в детстве, когда ему чего-нибудь очень хотелось. Вот передо мною сто Шуриных писем, от самого первого до последнего, - и, перечитывая их, я вижу, как рос, как мужал мой мальчик.

Однажды я получила от него такое письмо: «Мама, мои занятия в училище близятся к концу - 1 ноября начинаются экзамены. Я устаю, недосыпаю, но работаю много. Сказалось, что я нахожусь здесь почти вдвое меньше времени, чем другие. Отстал. Экзамены эти будут самыми главными в моей жизни. Я напрогу все свои силы, все внимание, потому что страна должна получить хорошо подготовленного танкиста-лейтенанта, именно лейтенанта, а не младшего лейтенанта и не старшего сержанта. Ты пойми - это не честолюбие, не тщеславие; просто я должен сделать все, что смогу, чтобы быть нужнее, полезнее. Я читаю о том, как фашисты жгут наши города и села, как они мучают детей и женщин, я вспоминаю о том, как замучили Зою, и хочу только одного: скорее на фронт».

И другое письмо: «Мама, слушай: госэкзамены закончились. По технике - «отлично», по огневой подготовке - «отлично», по тактике **и военной топографии - «отлично»... »**

12. Соотнесите степень опознавания на аэрофотоснимках, которую удалось достигнуть советским военным топографам-дешифровщикам в 1942-1943 годах, с указанными ниже объектами противника:

- 12.а. 100 %
12.б. 90 %
12.в. 70 %
12.1. Склады, минометные позиции, землянки и блиндажи;
12.2. Траншеи, ходы сообщения и

противотанковые рвы;
12.3. Артиллерийские позиции и дзоты.

Правильные ответы:

1. Траншеи, ходы сообщения и противотанковые рвы были опознаны на аэрофотоснимках полностью (100%) – соответствует варианту 12а;
2. Артиллерийские позиции и дзоты были дешифрованы на аэрофотоснимках со степенью 90% – соответствует варианту 12б;
3. Склады, минометные позиции, землянки и блиндажи были опознаны на аэрофотоснимках со степенью 70% – соответствует варианту 12в;

С наступления под Сталинградом, отмечал военный топограф, полковник в отставке Андрей Иванович Назаренко, ни одна операция советских войск не проводилась без предварительной аэрофотосъемки расположения противника.

По материалам съемки вскрывались боевые порядки, система обороны, оборонительные сооружения и боевая техника. Степень достоверности дешифрирования была достаточно высока. Полевые поверки и рекогносцировки после наступления свидетельствовали, что правильно опознавались 100 % траншей и ходов сообщения, 64 % дотов, 82 % артиллерийских позиций, 59 % позиций минометных батарей, 77 % землянок и блиндажей.

Вывод: Полевые проверки результатов дешифрирования аэроснимков показали, что система обороны противника на разведкартах и схемах отражалась достаточно точно.

13. Соотнесите количество отдешифрированных снимков и боевую операцию, в рамках которой осуществлялось данное мероприятие:

- 13.а. 13 тыс. аэрофотоснимков;
 - 13.б. 65 850 аэрофотоснимков;
 - 13.в. около 15 тыс. аэрофотоснимков;
- 13.1. изучение Белгородско-Курского направления перед битвой на Курской дуге;
 - 13.2. подготовка Берлинской операции;
 - 13.3. героическая оборона Ленинграда.

Правильные ответы:

1. При изучении Белгородско-Курского направления перед битвой на Курской дуге было отдешифрировано 13 тыс. аэрофотоснимков;
2. При подготовке Берлинской операции было отдешифрировано около 15 тыс. аэрофотоснимков;
3. Во время героической обороны Ленинграда отдешифрировано 65 850 аэрофотоснимков.

Разведывательная авиация 6 раз производила аэрофотосъемку Берлина, всех подступов к нему и оборонительных полос. Всего за период Берлинской операции было получено и отдешифрировано военно-топографической службой около 15 тысяч аэрофотоснимков.

(Журнал «Геодезия и картография», 1975г, №5. Б.Е. Вызов «Военные топографы в Великой отечественной войне»).

Во время обороны Ленинграда отдешифрировано 65 850 аэрофотоснимков. ("Военно исторический журнал", 1999г, №6. Полковник А.А.Шаравин. "Советские топокарты были лучше немецких")

14. Сколько всего советских карт для военных нужд было отпечатано на фронте и в тылу за годы Великой Отечественной войны:

14.1. около 930 млн. экз.;

14.2. около 750 млн. экз.;

14.3. около 520 млн. экз.

Правильный ответ: Всего советских карт для военных нужд было отпечатано на фронте и в тылу за годы Великой Отечественной войны **около 930 млн. экз.**

Всего за годы Великой Отечественной войны военно-картографическими фабриками было отпечатано и передано в войска **900 млн.** экземпляров топографических и специальных карт.

За годы войны топографические службы фронтов отпечатали **38 млн.** экземпляров карт и графических документов;

Всего за годы войны топографические съемки покрыли свыше 5 млн км², т. е. 30% территории страны, и было подготовлено к изданию 19,6 тыс. листов топографических карт. Их ежегодные тиражи достигали сотен миллионов листов. Всего было отпечатано **более 930 млн** экземпляров различных карт.. («А.А. Алексеев Геодезическая служба СССР в Великой отечественной войне (1941-1945 гг.): Исторический аспект Монография...»)

15. Укажите город, на трех оборонительных рубежах которого военными топографами в период июль – сентябрь 1941 года были выполнены следующие объемы работ: определено и закреплено на местности 6160 пунктов; привязано и нанесено на карту 56 190 огневых точек, отображено на карте 414 км противотанковых рвов и траншей:

15.1. Сталинград;

15.2. Смоленск;

15.3. Ленинград;

15.4. Киев;

15.5. Москва.

Правильный ответ: Ленинград

Источник: Военная топография. Зарождение и развитие топогеодезического обеспечения войск. Часть 3

Наряду с обеспечением войск топографическими картами, одной из главных задач ВТС являлось обеспечение артиллерии исходными геодезическими данными. Топогеодезические части фронтов с первых и до последних дней войны в позиционных районах артиллерийских частей развивали геодезические сети с плотностью до 1-2 пунктов на 1 квадратный км., а в районах огневых позиций, наблюдательных постов и постов средств АИР - более 3 пунктов на 1 кв. км. Значительный объем работ военные топографы выполнили по непосредственной геодезической привязке элементов боевых порядков артиллерии и засечке целей в расположении противника. Так, например, **об объеме работ, выполненных военными топографами на оборонительных рубежах под Ленинградом, можно судить по таким данным:**

1.определено и закреплено на местности 6160 пунктов;

2.привязано и нанесено на карту 56190 огневых точек;

3.отображено на карте 414 км противотанковых рвов и траншей.

16. В какой срок по приказу командующего Юго-Западным фронтом генерала Р.Я.Малиновского 26-м моторизованным топографическим отрядом была подготовлена рельефная карта в масштабе 1:200 000 на всю полосу фронта в марте 1943 года?

16.1. 9 суток;

16.2. 1 месяц;

16.3. 7 недель;

16.4. 3 месяца.

Правильный ответ: За 9 суток по приказу командующего Юго-Западным фронтом генерала Р.Я.Малиновского 26-м моторизованным топографическим отрядом была подготовлена рельефная карта в масштабе 1:200 000 на всю полосу фронта в марте 1943 года

17. Соотнесите ключевые возвышенности и соответствующие им города, за которые шли ожесточенные бои и которые имели ключевое стратегическое значение для враждующих сторон в период Великой Отечественной войны:

17.а. мамаев Курган (высота 102);

17.б. «Высота 200»;

17.в. Сапун-гора;

17.г. Зееловские высоты;

17.1. деревня Полунино Ржевского района;

17.2. Берлин;

17.3. Сталинград;

17.4. Севастополь.

Правильные ответы:

1. мамаев Курган (высота 102) – Сталинград;

2. «Высота 200» - деревня Полунино Ржевского района;

3. Сапун-гора – Севастополь;

4. Зееловские высоты – Берлин;

18. Сколько экземпляров новых карт в начале апреля 1945 года было выдано участвующим в Берлинской операции войскам трех фронтов в дополнение к имеющимся у них с фронтовых складов карт?

18.1. около 1 млн. экз.;

18.2. свыше 3 млн. экз.;

18.3. **свыше 6 млн. экз.**

Правильный ответ:

В начале апреля 1945 года было выдано участвующим в Берлинской операции войскам трех фронтов в дополнение к имеющимся у них с фронтовых складов карт было выдано свыше 6 млн.экземпляров новых карт (18.3.).

Источник: На безымянной высоте: военные топографы о Великой Отечественной войне 1941—1945 гг. / Автор-составитель В.В. Глушков. 2-е изд. доп. и испр. М.: Совет ветеранов Военно-топографического управления Генерального штаба Вооруженных Сил Российской Федерации, 2015. 340 с., илл. М.К. Кудрявцев В конце войны

При подготовке Берлинской операции топографическая служба 1-го Белорусского фронта и взаимодействующих с ним 2-го Белорусского и 1-го Украинского фронтов располагала: геодезическим отрядом (75-м), двумя моторизованными топографическими отрядами (21-м и 36-м), поездом-литографией, тремя фронтовыми складами карт и освоенной в Бромберге местной литографией. Части ВТС были полностью укомплектованными. Личный состав указанных топографических частей имел хорошую теоретическую подготовку и богатый опыт выполнения работ, а главное, — высокое политикоморальное состояние, огромное желание и готовность оказать наибольшую помощь войскам в окончательном разгроме вра- 333 га. И топографические службы 1-го, 2-го Белорусских и 1-го Украинского фронтов сделали все возможное. Первым и основным видом работ топографической службы фронтов было обеспечение войск топографическими картами. Карты масштабов 1:100 000, 1:200 000 и мельче имелись на полосы действий всех фронтов и находились непосредственно в войсках, а их запасы для восполнения расхода карт — на фронтовых и армейских складах. На район Берлина и западнее (до реки Эльба) имелась топографическая карта масштаба 1:50 000, на Берлин и его окрестности — планы масштабов 1:25 000 и 1:10 000. Расход карт был большим. **Только в начале апреля 1945 года войскам трех фронтов в дополнение к имеющимся у них с фронтовых складов было выдано свыше 6 млн экземпляров карт разных масштабов.** Запасы фронтовых складов были незамедлительно пополнены усилиями ВТУ. Недостающие отдельные номенклатурные листы топографических карт, расход которых доходил до 20 тыс. экземпляров и более, доставлялись самолетами или печатались поездом-литографией, Бромбергской литографией. Ими же печатались исправленные листы топографических карт, планы городов и другие документы. В изготовлении карт “увеличек”, бланковых карт участвовали и картографические подразделения 21-го и 36-го моторизованных топографических отрядов. В каждой армии, участвовавшей в Берлинской операции, имелись топографические отделы, а в дивизиях — топографы дивизий. Обеспечение картами войск, участвовавших в Берлинской операции, было бесперебойным и полным. Карты выдавались по потребности. Наряду с топографическими картами войска получили большое количество разведывательных, ар- 334 тиллерийских, танковых, рельефных карт, карт водных рубежей, а также списки (каталоги) координат множества объектов противника, определенных топографической службой фронтов.

19. Перед Вами представлены 5 оригиналов различных боевых графических и картографических документов Великой Отечественной Войны. Соотнесите номера данных документов с их правильным наименованием:

- 19.1. фото-палетка;
- 19.2. огневой планшет;
- 19.3. данные фоторазведки;
- 19.4. разведсхема обороны противника перед фронтом;
- 19.5. артиллерийская панорама местности.

Правильные ответы:

- 19.1. фото-палетка; 19 г.
- 19.2. огневой планшет; 19 в
- 19.3. данные фоторазведки; 19 д

19.4. разведсхема обороны противника перед фронтом; 19 а

19.5. артиллерийская панорама местности. 19 б

20. Какой картографический материал, изготовленный офицерами топографического отдела штаба 1-го Белорусского фронта и 36-го моторизованного топографического отряда, описывает генералов Шатилов в своем рассказе:

«Отдернули штору, и мы увидели колоссальный по размерам план Берлина. Тщательно были изображены улицы, сооружения, укрепления, завалы, доты, даже разрушенные бомбежкой кварталы. Город как на ладони. На важнейших правительственных зданиях наклеены ярлычки с номерами. Стояли, не шелохнувшись: впервые пришлось видеть такое замечательное произведение картографического искусства. Указка маршала Жукова коснулась крупного четырехугольника на северо-восточной окраине обширного зеленого массива. - Обратите внимание на объект сто пять, - сказал Маршал Советского Союза Г.К.Жуков. – Это и есть рейхстаг»:

20.1. панорама Берлина размером 4х4 м;

20.2. рельефный макет Берлина размером 2,5х2 м;

20.3. топографическая карта Берлина 1:500 масштаба;

20.4. анаглифическая карта Берлина 1:2 000 масштаба.

Правильный ответ: Генералов Шатилов в своем рассказе описывает рельефный макет Берлина размером 2,5х2 м, изготовленный офицерами топографического отдела штаба 1-го Белорусского фронта и 36-го моторизованного топографического отряда (20.2.)

На 1-м Белорусском фронте его топографической службой, кроме рельефной карты на всю полосу фронта, были изготовлены рельефные планы Берлина масштаба 1:15 000 для штаба фронта и трех армий, действовавших на главном направлении.

Для обеспечения организации уличных боев в городе и руководства ими для командующего фронтом был изготовлен рельефный макет Берлина размером 2,5х2 м, состоявший для удобства перевозки из четырех частей, которые легко и прочно соединялись в одно целое. Макет Берлина изготовили офицеры топографического отдела штаба 1-го Белорусского фронта и 36 моторизованного топографического отряда под руководством полковника Терещенко: инженер-подполковник Старосельский; подполковник Удовиченко; инженер-майор Волков; майоры Грошев, Семенюк, Макаренко и другие. Маршалу Советского Союза Г.К. Жукову макет Берлина понравился, он высоко оценил работу военных топографов. Макет был показан командующим армиями, начальникам родов войск и управлений фронта. Маршал приказал использовать макет во всех штабах армий и дивизий, участвовавших в штурме. Он был также использован офицерами оперативного управления штаба фронта.

Вот как об этом много лет спустя рассказывал генерал В.М. Шатилов: «Отдернули штору, и мы увидели колоссальный по размерам план Берлина. Тщательно были изображены улицы, сооружения, укрепления, завалы, доты, даже разрушенные бомбежкой кварталы. Город как на ладони. На важнейших правительственных зданиях наклеены ярлычки с номерами. Стояли, не шелохнувшись: впервые пришлось видеть такое замечательное произведение картографического искусства. Указка маршала Жукова коснулась крупного четырехугольника на северо-восточной окраине обширного зеленого массива. — Обратите внимание на объект сто пять, — сказал Маршал Советского Союза Г.К. Жуков, — Это и есть рейхстаг...».

(На безымянной высоте: военные топографы о Великой Отечественной войне 1941—1945 гг. / Автор-составитель В.В. Глушков. 2-е изд. доп. и испр. М.: Совет ветеранов Военно-топографического управления Генерального штаба Вооруженных Сил Российской Федерации, 2015. 340 с., илл. М.К. Кудрявцев В конце войны)

После войны большая рельефная карта-макет Берлина находилась в музее в Карлсхорсте, в здании, где был подписан акт капитуляции Германии. По загорающимся на ней лампочкам посетители легко могли проследить ход Берлинской операции. Этот экспонат и можно считать реализованным Символом Великой Победы Советского Союза, его Вооруженных Сил, победы советской геодезии, картографии.

Рельефный план Берлина ныне хранится в Музее Вооруженных Сил Российской Федерации.

Вот другие воспоминания участников тех событий:

1 апреля Сталин созвал в Кремле совещание Государственного Комитета Оборона. Собравшимся был задан один вопрос: «Кто будет брать Берлин — мы или англо-американцы?» — «Берлин возьмет Советская Армия», — первым отозвался Конев. Его, всегдашнего соперника Жукова, вопрос Верховного тоже не застал врасплох — он продемонстрировал членам ГКО громадный макет Берлина, где были точно обозначены цели будущих ударов. Рейхстаг, имперская канцелярия, здание МВД — все это были мощные очаги обороны с сетью бомбоубежищ и тайных ходов. Столицу Третьего рейха опоясывали три линии укреплений. Первая проходила в 10 км от города, вторая — по его предместьям, третья — по центру. Берлин защищали отборные части вермахта и войск СС, на подмогу которым срочно мобилизовывались последние резервы — 15-летние члены «Гитлерюгенда», женщины и старики из фольксштурма (народного ополчения). Вокруг Берлина в группах армий «Висла» и «Центр» находилось до 1 млн. человек, 10,4 тыс. орудий и минометов, 1,5 тыс. танков.

На окраине небольшого городка Бирнбаум в помещении, приспособленном под клуб, командование 1-го Белорусского фронта собрало командующих армиями и членов Военных советов, командиров отдельных танковых и кавалерийских корпусов и других командиров соединений, которым выпала честь штурмовать столицу Германии — Берлин.

Вошел маршал Советского Союза Г. К. Жуков, за ним член Военного совета К.Ф. Телегин и начальник штаба М.С. Малинин. Окинув взглядом присутствовавших генералов, командующий фронтом поздоровался.

— Был в Ставке у Верховного Главнокомандующего. Обстановка складывается так, что пришлось срочно собрать вас. Раньше мы полагали, что Берлинская операция начнется несколько позднее. Теперь сроки меняются. Последние события заставляют Ставку торопиться, поэтому задачи сейчас следующие. Маршал Рокоссовский добывает восточно-померанскую группировку: в ближайшую неделю мы передаем ему участок справа. Константину Константиновичу предстоит передвинуть в этот недельный срок весь Второй Белорусский фронт на четыреста километров к западу. Время не терпит, подгоняет и его, и нас. Расстояние до Берлина небольшое, всего семьдесят километров. Но эти семьдесят километров будут тяжелой, тернистой дорогой. Поэтому заранее внимательно изучите местность и город, в котором придется действовать. Танковые армии мы планируем ввести в прорыв в первый день операции. К исходу второго дня Первая и Вторая гвардейские танковые армии должны быть в предместьях Берлина! Что касается точных сроков начала наступления — сообщим позже. Но учтите — наступаем скоро! Кто из

общевоинских командиров первым вступит в Берлин, тот будет первым берлинским комендантом!

При последних словах все оживились.

— Работеночка! — удовлетворенно басил Богданов.

— Ключи от Берлина танкистам достанутся, — вздохнул Чуйков. — Как вы, танкисты?

— Мы что! Мы всегда готовы! — откликнулся Михаил Ефимович. — Главное — как-то обеспечить прорыв. Василий Иванович снисходительно улыбнулся:

— Введем, не беспокойтесь, нам не впервые! Наше дело такое.

— А сейчас приступим к изучению предстоящей задачи, — предложил командующий фронтом.

Он отодвинул шторку, и перед нами предстала карта. Ее всю испещрили пятнышки озер и мельчайшие прожилки ирригационных сооружений.

Четко обозначены три полосы обороны: первая глубиной от Одера до Зееловских высот, другие две тянулись с интервалами в 10 — 20 километров.

Отдернута вторая шторка, и мы увидели **колоссальный подробный макет Берлина**. Тщательно были изображены улицы, сооружения, укрепления, завалы, доты, даже разрушенные бомбежкой кварталы. Город — как на ладони. На рельефах важнейших правительственных зданий наклеены ярлычки, указывающие номер данного объекта.

Все присутствующие шевельнулись: впервые пришлось видеть такое замечательное произведение картографического искусства.

— Обратите внимание на объект номер сто пять. — Указка Маршала касается крупного четырехугольника на северо-восточной окраине обширного зеленого массива. — Это и есть рейхстаг. Кто первым туда выйдет? Катуков? Или Чуйков? А может, Богданов или Берзарин? Кто первым водрузит знамя Победы?

— Про этот рейхстаг я, пожалуй, подробно узнал в период процесса над Димитровым, — наклоняется ко мне Михаил Ефимович. — Сколько тогда газеты о поджоге рейхстага писали! Целые книги выходили. Интересно поглядеть на него будет...

— Номер сто шесть — имперская канцелярия, — продолжал показывать командующий фронтом.

— Вот где будет главная добыча! — тихонько проговорил я. — Рейхстаг — это пустая символика, а в подвале рейхсканцелярии сидит Гитлер и вся его банда. Там главный центр фашизма! Вот что следует захватить...

— Номера сто семь и сто восемь — министерства внутренних и иностранных дел... У Катукова загорелись глаза:

— Хорошо бы Гимmlера и Риббентропа взять живьем!

На макете выделялись огромные заводские районы, охватившие столицу сплошным кольцом: Берлин был не только политическим, но и главным промышленным центром Германии.

5 апреля в штабе 1-го Белорусского фронта, расположившемся на окраине небольшого городка Бримбаума, собрались командующие, члены военных советов, начальники штабов армий, командиры танковых и механизированных корпусов. Вскоре вошли маршал Г. К. Жуков, член Военного совета фронта К. Ф. Телегин, начальник штаба М. С. Малинин.

Г. К. Жуков медленно, подчеркивая значительность момента, начал:

— Был у Верховного. Обстановка складывается так, что пришлось созвать вас немедленно. Раньше мы полагали, что Берлинская операция начнется... несколько позднее... — Маршал кашлянул, помолчал секунду. — Теперь сроки меняются! Нас торопят союзники своим не совсем союзническим поведением. Быстро покончив с Рурской группировкой противника, они намереваются наступать на Лейпциг — Дрезден, а заодно «попутно» захватить Берлин. Все совершается якобы в помощь Красной Армии. Но Ставке доподлинно известно, что истинная цель ускорения их наступления — именно захват Берлина до подхода советских войск. Ставке также

известно, что спешно готовятся две воздушно-десантные дивизии для выброски на Берлин. Это, как видно, весьма устраивает гитлеровцев. Нам они оказывают упорное сопротивление в каждом населенном пункте. А на Западном фронте сдают крупные города по телефону. Все это заставляет Ставку торопиться, — [подытожил Жуков. — Что касается точной даты наступления, об этом скажу позднее. А сейчас приступим к изучению предстоящей задачи.

Отодвинулась шторка — и перед нами предстала карта, вся испещренная пятнами озер, прожилками ирригационных сооружений. Четко были обозначены полосы немецкой обороны — от Одера до Зееловских высот они шли одна за другой с интервалами в каких-нибудь 10–15 километров.

Вот отдернута вторая шторка — открылась **рельефная карта Берлина**. На ней было все: улицы, дома, укрепления, завалы, доты, даже изображены разрушенные бомбежками кварталы. На важнейших зданиях были наклеены ярлыки с номерами. Это был настоящий шедевр картографии. Потом нашему штабу удалось скопировать эту карту, и она очень помогла нам в штурме Берлина.

— Прошу обратить внимание на объект номер сто пять, — кончик указки маршала прикасается к крупному четырехугольнику. — Это и есть рейхстаг. Кто первым войдет туда? Катюков? Чуйков? А может быть, Богданов или Берзарин? — Маршал поворачивается то к одному, то к другому генералу. Не ожидая ответа, продолжает: — А это номер сто шесть — имперская канцелярия...